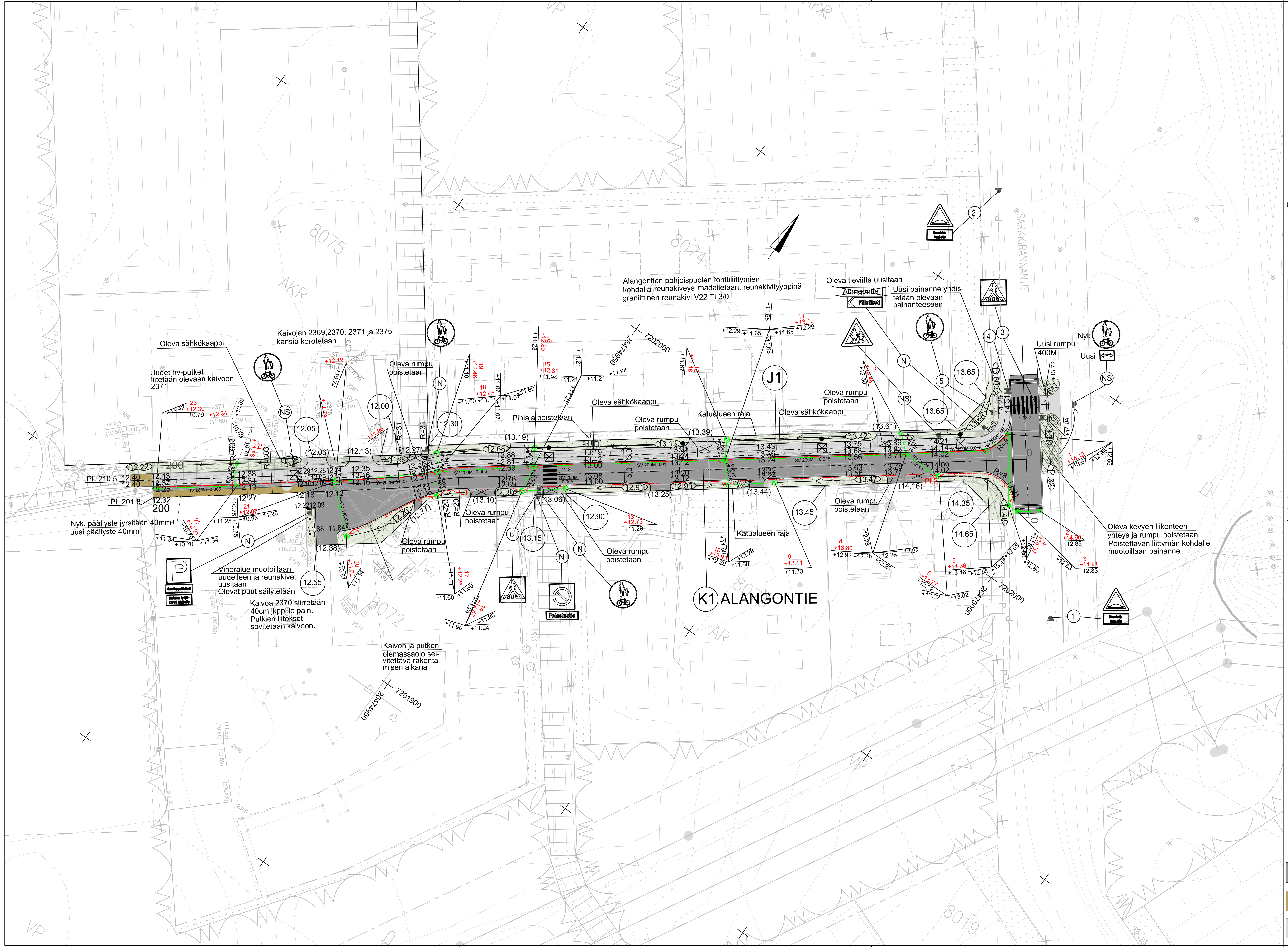

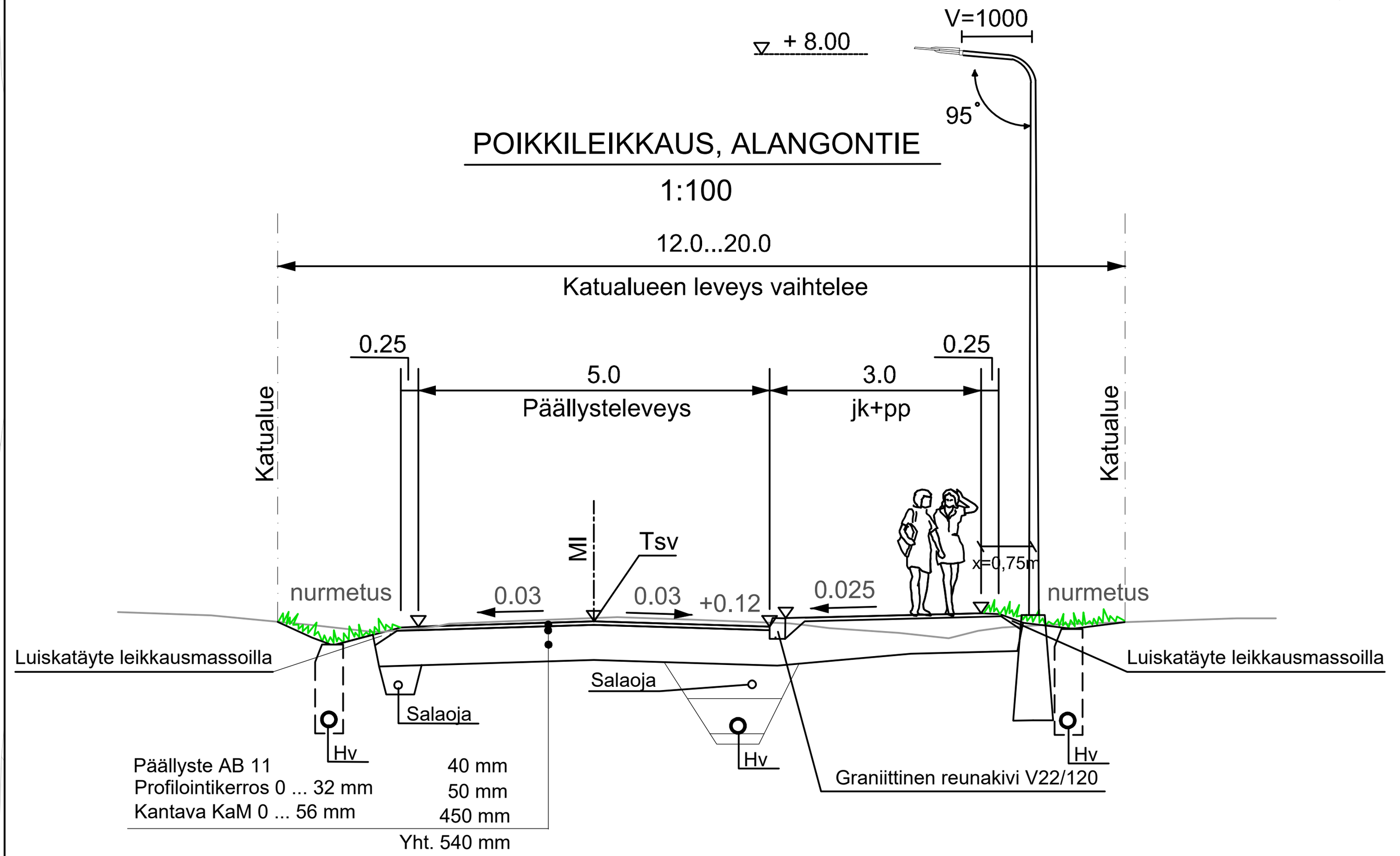

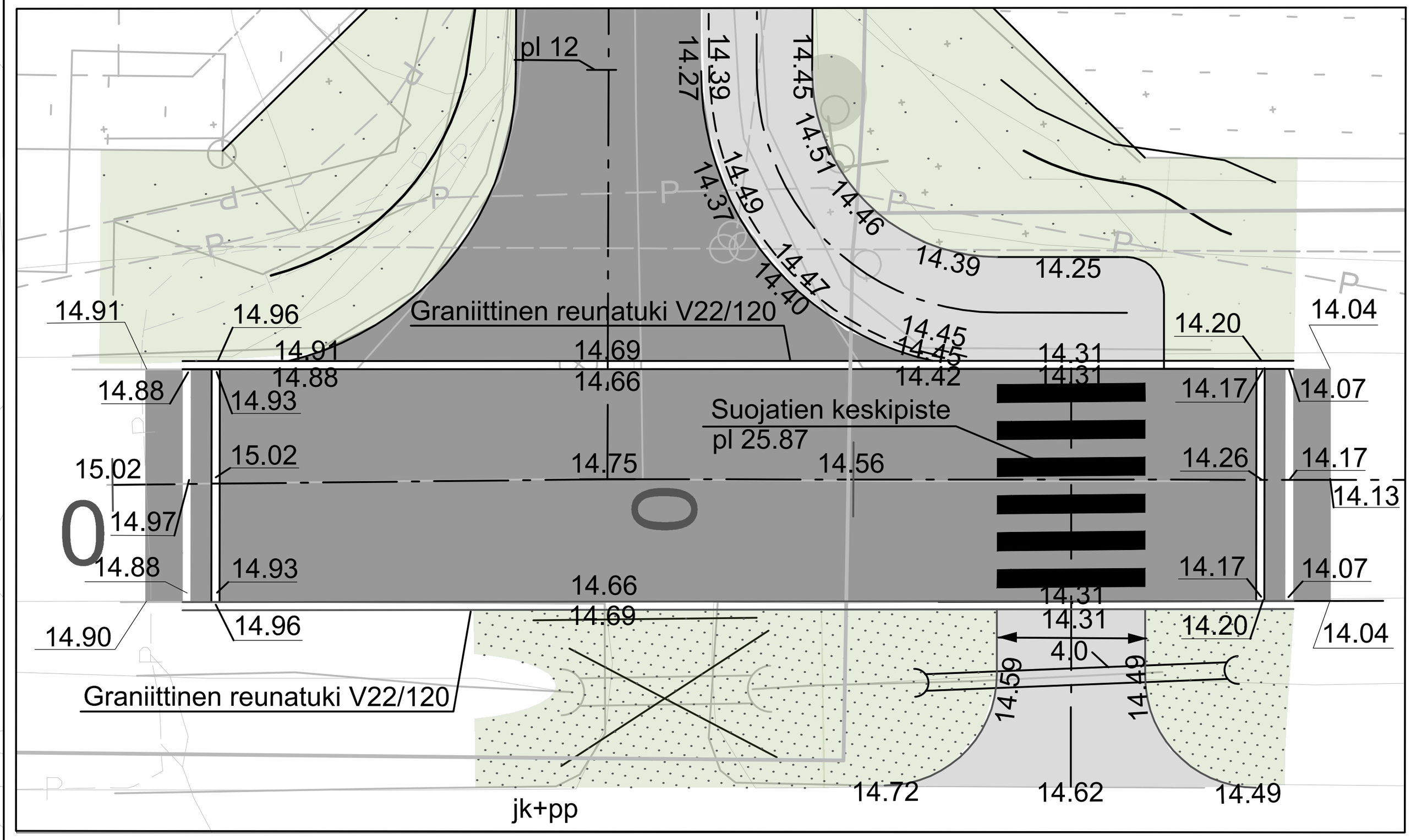

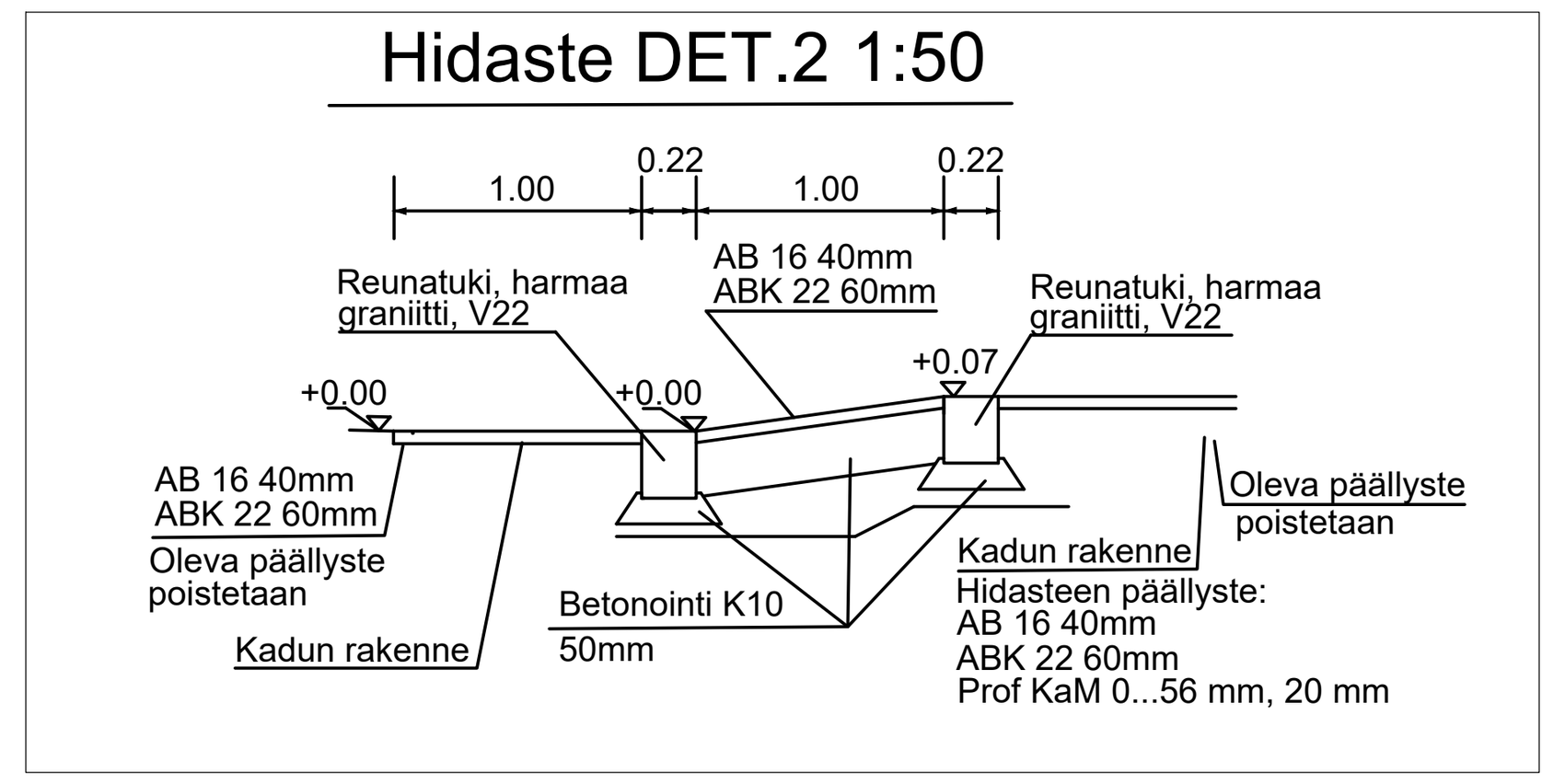

MERKINNÄT

Merkki	Selitys	Merkki	Selitys
12.65	Suunniteltu tontin korkeus	1	Uusi liikennemerkki
4.84	Suunniteltu korkeus	NS	Siirrettävä liikennemerkki
(4.84)	Oleva liittymän korkeus	N	Nykyinen liikennemerkki
	Oleva hulevesikaivo ja -viemäri		Poistettava rumpu
	Uusi hulevesikaivo ja -viemäri		Uusi rumpu
	Uusi salaoja ja -kaivo	5.20	Uusi painanne/painanteen pohjan korko ja virtaussuunta
	Oleva valaisinpylväs	PL1	Postilaatikko ja määrä
	Uusi valaisinpylväs		Nurmi A2, kasvualusta h=150mm
	Reunakivi, graniittinen V22/120, harmaa		Nurmi A3, kasvualusta h=100 mm
13	Uuden tiemerkinnän numerolyhenne		Poistettava pihlaja
	Asfalttipäällyste+rakenne ajoradat		Säilytettävä pihlaja
	Asfalttipäällyste ajoradat		
	Asfalttipäällyste+rakenne Jkpp		

Merkki	Muutos	Pvm	Suunn.

Koordinaattijärjestelmä: ETRS-GK26, N2000

Teema: Katupiirustus

Hanke: Pienet rakentamiskohteet 2019, Kempele

Kohde: Alangontie ja J1 (Alangontien jkpp)

Asiasisältö: Katusuunnitelmakartta

Mittakaava: 1:500

DESTIA

KEMPELE

Kempeleen kunta
Ympäristöpalvelut
Asemantie 1
90440 Kempele

Suunnittelija: Katja Vimpari

Hyväksyjä: Eila Köngäs — Hyväksyjä: Eelis Rankka

Piir.nro: R 2.1-1 — Pvm: 25.10.2019 — Piir.nro: R 2.1-1