







-  suojattava puu (puiden sijaintia ei ole tarkemittattu)
-  katualueen raja
-  asfaltti AB16
-  noppakivi 100x100x100, harmaa
-  nurmi A3
-  reunatuki V170, GR, harmaa

Merkki	Muutos	Pvm	Suunn.	Tark.
Koordinaattijärjestelmä	ETRS-GK26	Korkeusjärjestelmä	N2000	
Hankkeen nimi				
Niityrannantien liikenneturvallisuuskohteet				
Piirustuksen sisältö				
Suunnitelmapaketti: Niityrannantien - Hahtorannantien liittymä				
SITOWISE			 KEMPELE	
Suunn.	Jaana Alalauri	Tark.	Eelis Rankka	
Proj.pääll.	Juha Vikiö	Hyv.		
Pvm	17.5.2018	Mittakaava	1:500	Piir.nro R3-4