











-  Päälyste, AB16
-  Suunniteltu sadevesiviemäri
-  Suunniteltu salaoja, 110M
-  Suunniteltu jätevesiviemäri
-  Suunniteltu vesijohto
-  Tontin kulmapisteen korko
-  Mitattu maanpinnan korko
-  Kuivatuksen suuntanuoli
-  Suunniteltu sadevesikaivo
-  Suunniteltu jätevesikaivo

Korkeusjärjestelmä: NN
Koordinaattijärjestelmä: KKJ3

Vesihuollon talohaarat, jollei toisin mainita:
 SV: 110M
 JV: 110 PVC
 VJ: 40 PEM-10

RAKENNUSKOHTIEN NIMI JA OSOITE		PIIRUSTUKSEN SISÄLTÖ		MITTAKAAVA	
KEMPELEEN KUNTA LINNAKANGAS RAKENNUSSUUNNITELMA		SUUNNITELMAKARTTA K2 PRINSESSANKUJA PLV. 3-167		1:500	
AIRIX Ympäristö FMC GROUP		TIEDOSTO			
SUUNN. TVAR PIIRT. TVAR TARK. ERA		SUUNN. ALA	TYÖ N:O	PIIR. N:O	MUUTOS
7.1.2013		YT	E25871	2	.