





























-  Päällyste, AB16
-  Päällyste, AB11
-  Nurmetus
-  Rakenteen levennys
-  Säilytettävä puusto
-  Kuivatussuuntanuoli
-  Suunniteltu sadevesiviemäri
-  Suunniteltu salaoja, 110M
-  Suunniteltu sadevesikaivo
-  SVO 200 M
-  Nykyinen sadevesiviemäri
-  Nykyinen sadevesikaivo
-  Nykyinen jätevesikaivo
-  J 200 M
-  Nykyinen jätevesiviemäri
-  P 200 M-6
-  Nykyinen paineviemäri
-  V 160 M
-  Nykyinen vesijohto
-  P
-  Nykyinen puhelinkaapeli  
- Sonera  
- DNA
-  L
-  Nykyinen kaukolämpö
-  Z
-  Nykyinen sähkökaapeli
-  X
-  Poistettava kaivo tai viemäri
-  Suojattava puu

Kaivon 219  
tehdään varaus  
tontin talohaaralle.  
Tulpataan.

Kaivon 316  
tehdään varaus  
tontin talohaaralle.  
Tulpataan.

Nykyinen oja  
otetaan putkeen.  
Putki sovitetaan ojan  
pohjan korkoon.

A	Rakenteen levennykset lisäty kiertoliittymän kohdalla vastaamaan kiertoliittymän reunoja	VPIE	30.4.2015			
TUNNUS	MUUTOS	SUUNN.	PÄIVÄYS	TARK.		
Koordinaattijärjestelmä ETRS-GK26		Korkeusjärjestelmä NN				
RAKENNUSKOHTIEN NIMI JA OSOITE		PIIRUSTUKSEN SISÄLTÖ		MITTAAVA		
KEMPELEEN KUNTA ZATELLIITINTIE RAKENUSSUUNNITELMA		SUUNNITELMAKARTTA K1 PLV. 630 - 922 J1 PLV. 740 - 1018		1:500		
 Sustainable engineering and design Sweco Ympäristö Oy Mäkelininkatu 17, 90100 OULU • 010 2414 600		TIEDOSTO				
		SUUNN. VPIE	SUUNNALA	TYÖ N°	PIIR N°	MUUTOS
		TARK.	YT	E27602	3	A
			17.4.2015			